






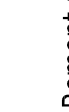


Legenda:

-  wymiana nawierzchni jezdni
-  wymiana nawierzchni chodników
-  wymiana nawierzchni zatok autobusowych
-  wyniesione przejście dla pieszych
-  istniejące przejścia dla pieszych
-  bariery energochłonne
-  bariery ruchu pieszego
-  granice i numery działek

Rys. 1.3. Plan sytuacyjny
 Remont nawierzchni jezdni i chodników ulicy M. Bielskiego
 w Przemysłu na odcinku od skrzyżowania z ulicą Grunwaldzką
 do skrzyżowania z ulicą gen. W. Sikorskiego
 skala 1:1000

KONIEC REMONTOWANEGO ODCINKA ULICY
 M. BIELSKIEGO W PRZEMYSŁU KM 1+687.00