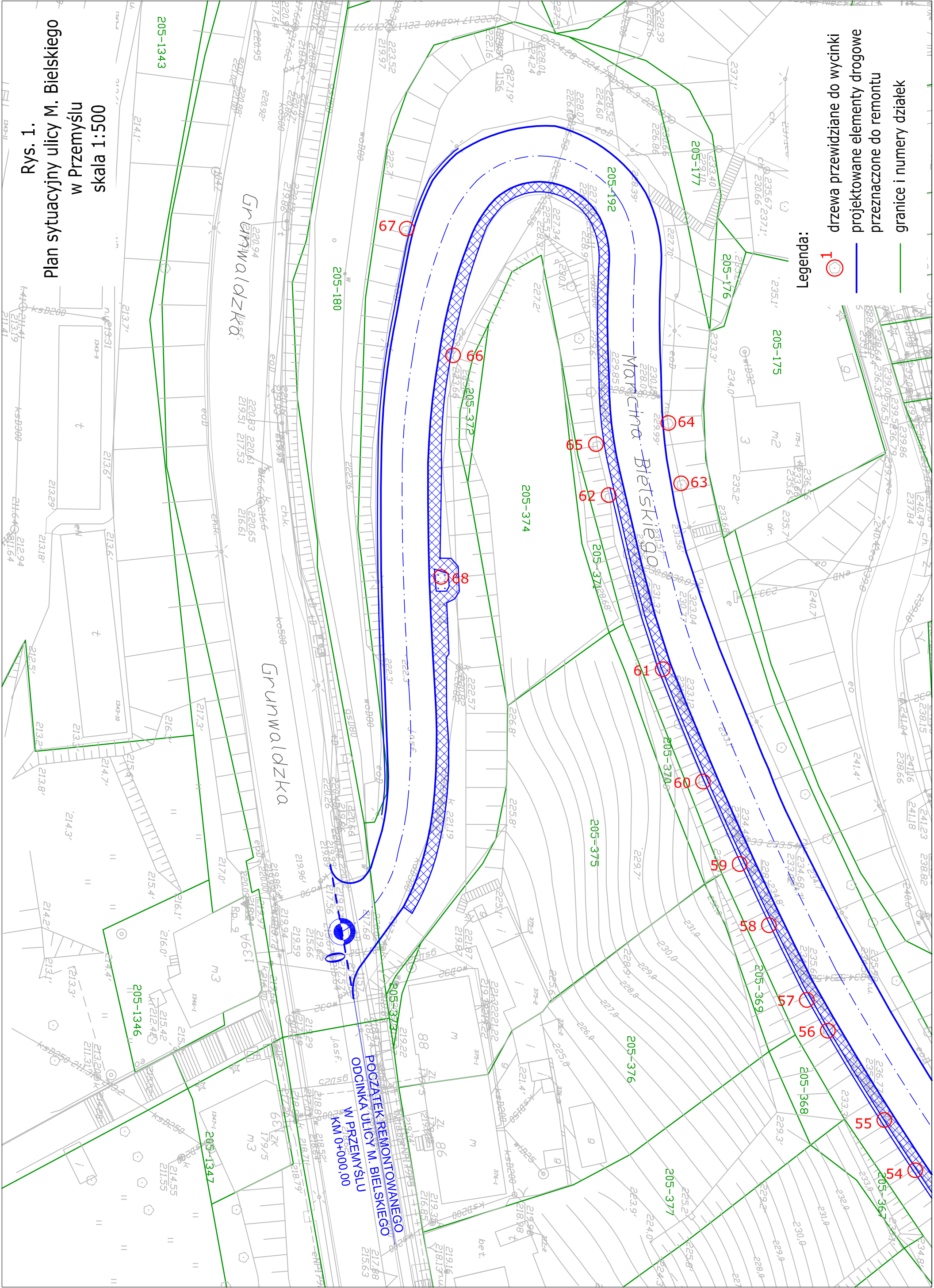






Rys. 1.  
Plan sytuacyjny ulicy M. Bielskiego  
w Przemysłu  
skala 1:500



Legenda:

-  drzewa przewidziane do wycinki
-  projektowane elementy drogowe
-  przeznaczone do remontu
-  granice i numery działek