











Legenda:

-  wymiana nawierzchni jezdni
-  wymiana nawierzchni chodników
-  wymiana nawierzchni zatok autobusowych
-  wyniesione przejście dla pieszych
-  istniejące przejścia dla pieszych
-  umocnienie skarp płytami ażurowymi
-  wpusty uliczne przewidziane do wymiany
-  bariery energochłonne
-  bariery ruchu pieszego
-  granice i numery działek

Rys. 1.1. Plan sytuacyjny

Remont nawierzchni jezdni i chodników ulicy M. Bielskiego w Przemysłu na odcinku od skrzyżowania z ulicą Grunwaldzką do skrzyżowania z ulicą gen. W. Sikorskiego  
skala 1:1000