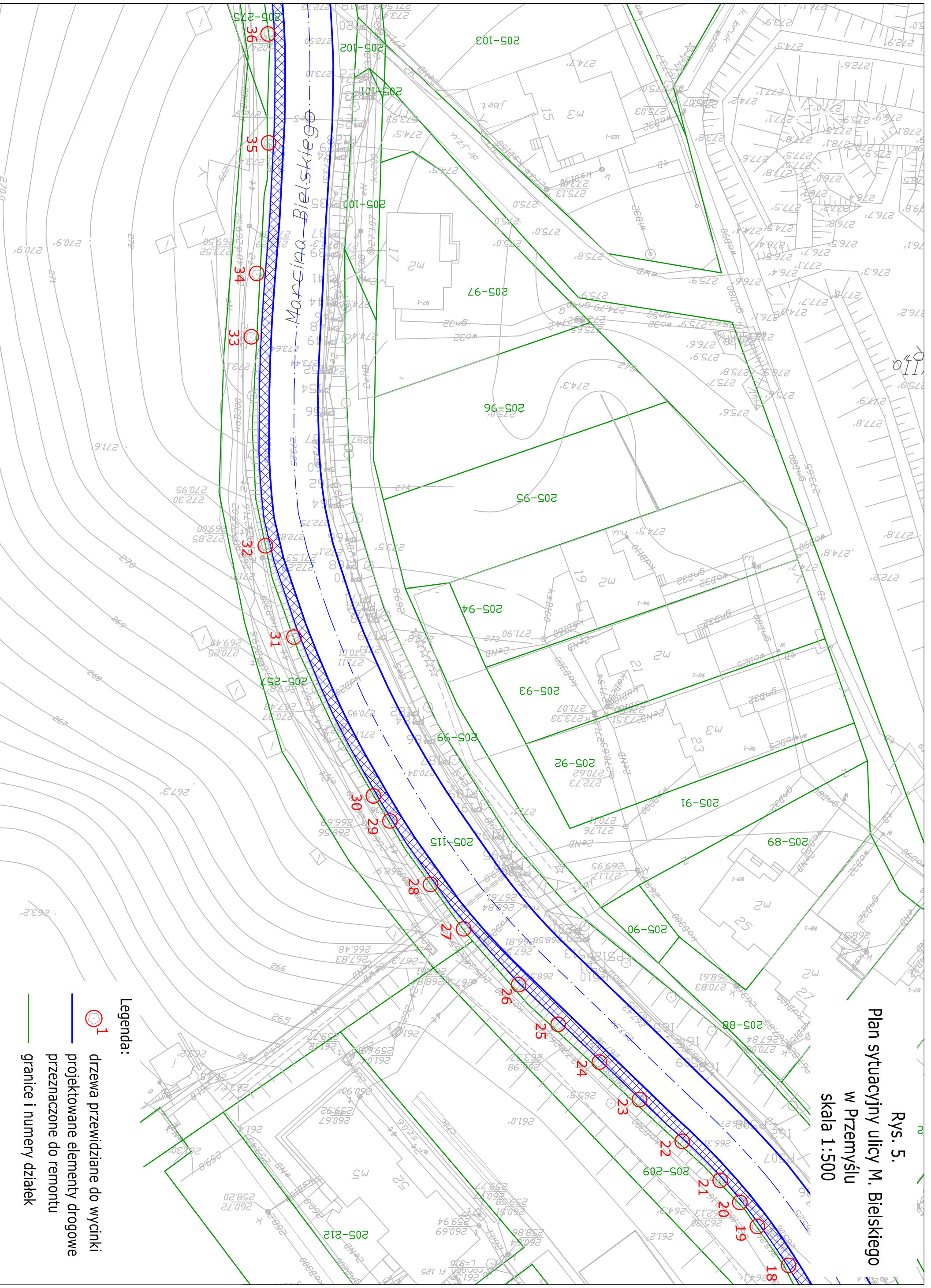





Rys. 5.  
 Plan sytuacyjny ulicy M. Bielskiego  
 w Przemysłu  
 skala 1:500



- Legenda:
-  drzewa przewidziane do wycinki
  -  projektowane elementy drogowe
  -  granice i numery działek