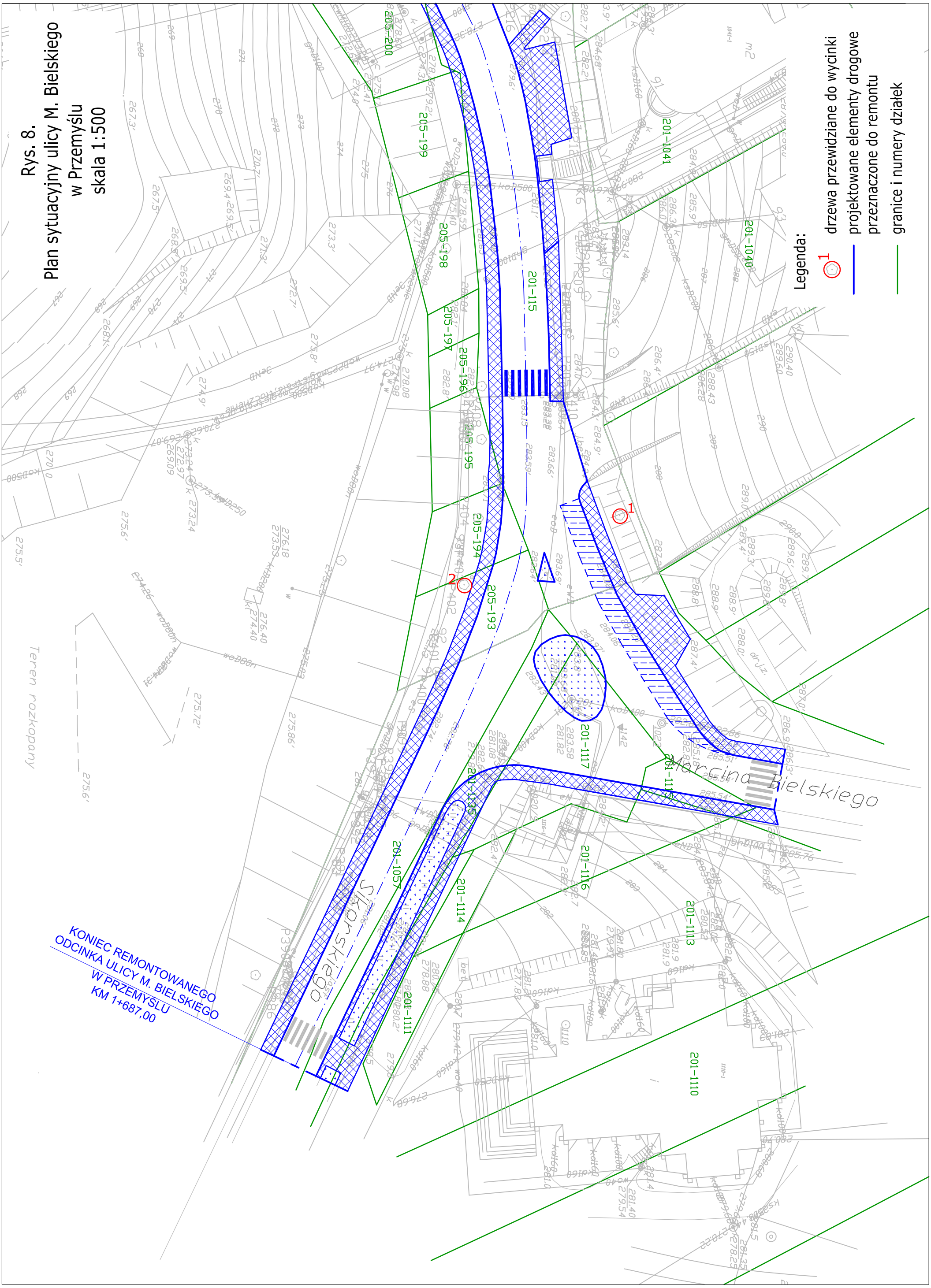






Rys. 8.
Plan sytuacyjny ulicy M. Bielskiego
w Przemysłu
skala 1:500



Legenda:

-  drzewa przewidziane do wycinki
-  projektowane elementy drogowe
-  przeznaczone do remontu
-  granice i numery działek

Teren rozkopany

KONIEC REMONTOWANEGO
ODCINKA ULICY M. BIELSKIEGO
W PRZEMYSŁU
KM 1+687,00